

SOMALIA, VEINTE AÑOS HUNDIDA EN LA ANARQUÍA

Hernán Santis Arenas¹

Mónica Gangas Geisse²

Sociedad Chilena de Ciencias Geográficas

RESUMEN:

¿Cuál es el significado geográfico-político del vocablo Somalia? La recolección de antecedentes que aluden a dicho país, aparecen históricamente hace unos tres o cuatro mil años atrás en el Cuerno de África como Reino de Punt, luego es mencionado por Hérodoto, continua presente en la larga historia de la ruta de la seda china, sigue marcando su existir en los geógrafos árabes como Ibn Batuta y es mencionado en las expediciones chinas del almirante Zheng He o Cheng Ho, unas décadas antes del descubrimiento de América por C. Colón. Las instituciones políticas somalíes, desde el siglo XII son el estado Derviche, los sultanatos árabes, las colonias y protectorados europeos y el intento de establecer la Gran Somalia en 1940. En 1960 emerge la idea de ONU y Somalia. Con todo los nacionalismos somalíes y el internacionalismo de Siad Barre abrieron el camino a la anarquía 1991-2011 con una sociedad sin estado y sin sistema legal o jurídico. La anarquía en Somalia es marcada en estos últimos veinte años en el contexto africano de "hambre y conflictos", como el "país de las hambrunas", con una ciudad capital –Mogadiscio- como "capital del caos".

Palabras Claves: Somalia cartográfica – evolución instituciones políticas – anarquía y sequía

ABSTRACT:

Which is the geographic-political meaning of the Somalia word? The harvesting of antecedents that allude to this country appears historically back does about three or four thousand years in the Horn of Africa like the kingdom of Punt, soon is mentioned by Herodotus, continuous present in the long history of the route of the silk of China's, continues marking his to exist in the Arab geographers as Ibn Batuta and is mentioned in the Chinese expeditions of admiral Zheng There am or Cheng Ho, decades before the discovery of America by C. Columbus. The political institutions somalí, from century XII are the Arab Derviche state, sultanatos, the European colonies and protectorates and in attempt to establish the Great Somalia in 1940. In 1960 it emerges the idea from the UN and Somalia. The somali nationalisms and the internationalism of Siad Barre laid the way to anarchy 1991-2011 with a society without state and legal or juridical system yet. The anarchy in Somalia is marked in these last twenty years in the African context of "hunger and conflicts", like the "country of ravenous hunger", with a capital city - Mogadiscio- like "chaos capital's".

Key words: Cartographic Somalia - evolution political institutions - anarchy and drought

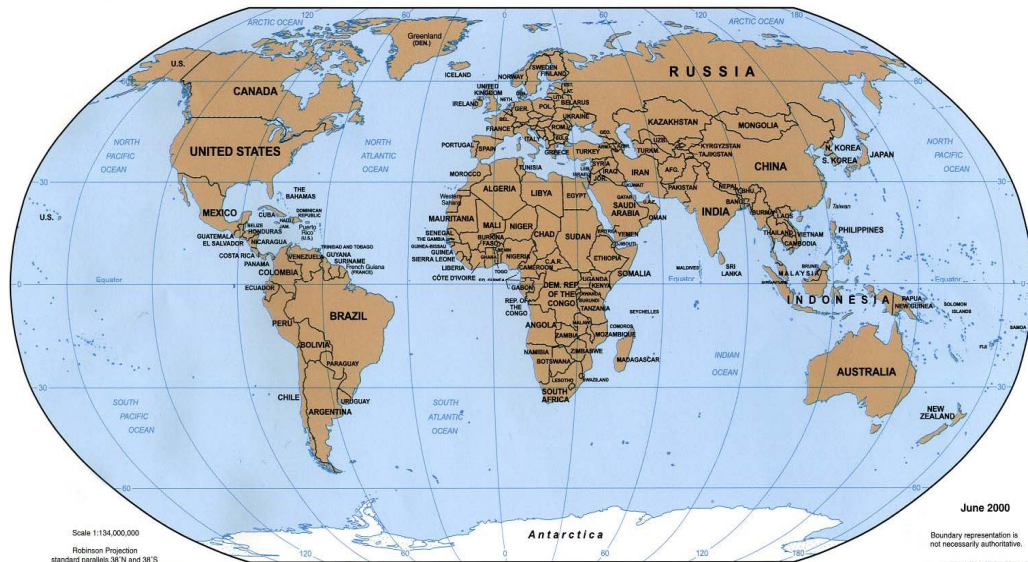
¹ Doctor en Geografía por Universidad de Barcelona, España santis@mi-mail.cl

² Doctor en Geografía por Universidad de Barcelona, España mgangas@mi.cl

1. EL PAÍS DENOMINADO SOMALIA

Somalia o Somalía (somalí: *Soomaaliya*; árabe: *As-Sūmāl*), formalmente conocida como **República Somalí**, es un país ubicado en el llamado Cuerno de África, al este (E) del continente africano. Al oeste (O) y noroeste (NO) limita con Etiopía y Yibuti, al sur (S) con Kenia, al norte (N) con el golfo de Adén, y al este (E) con el océano Índico. Cuando los primeros egipcios, los griegos o helenos y otros pueblos se aproximaron a los habitantes de la Somalia, parece que alguien o algunos de sus habitantes expresaron o pronunciaron las palabras "*Soo Maal*", expresión que de hecho significa "*leche del animal doméstico*" para presentar la leche fresca de sus animales. Hasta la actualidad los "somalíes" conservan esta tradición. Los primeros extranjeros, los que siguen y los moradores de hoy conservan la expresión "*Soo maal*", de la cual parecen brotar los vocablos "somalíes" para los habitantes y "Somalia" para el solar y hogar de estos pobladores.

Tras una larga guerra civil, el país se encuentra de facto dividido en pequeños estados y facciones independientes, sin un poder que lo gobierne en su totalidad. Políticamente es considerado un Estado fallido o sin reconocimiento jurídico, por la fuerza de los hechos, por diversos medios de comunicación social. Su ciudad capital y localidad más poblada es Mogadiscio (*Muqdisho* / *Mogadishu*). es.wikipedia.org/wiki/Somalia



WORLD POLITICAL MAP/ June 2000
U.S. Central Intelligence Agency

El **Cuerno de África** es la región del África oriental, ubicada en donde desagua el mar Rojo en el océano Índico en la parte meridional del golfo de Adén, frente a la península arábiga. Es una de las regiones más pobres del mundo, donde el hambre es una amenaza constante, sobre todo en el sur de Etiopía. Está conformado por la totalidad de los países de Somalia, Yibuti, Eritrea y Etiopía. Recibe el nombre de *cuerno de África* debido a la forma triangular con orientación O-E que se evidencia en la cartografía. Es una zona de gran inestabilidad política, económica y social, con continuas guerras. Se trata de una región que reviste particular interés para las potencias europeas y los Estados Unidos de América (USA) por su localización estratégica, ruta obligada de los navíos petrolíferos y de mercancías. El Cuerno de África es casi equidistante de la línea ecuatorial y del Trópico de Cáncer. Se compone principalmente de montañas levantadas a través de la formación

del Gran Valle del Rift , una grieta en la corteza Tierra, superficie que se extiende desde Turquía hasta Mozambique y que marca la separación de las placas tectónicas africana y arábiga. La mayor parte de la región es montañosa, la cual surgió a través de fallas resultantes del Valle del Rift, con los picos más altos en la Montañas de Semien del noroeste de Etiopía. Otrora amplios glaciares cubrían las montañas Simien y las de Bale, pero fueron fundidos en el inicio de la época del Holoceno. Las montañas descienden en un acantilado enorme hacia el Mar Rojo y es más constante hacia a la cuenca del Océano Índico . Socotra es una pequeña isla en el Océano Índico frente a las costas de Somalia Su tamaño es de 3.600 km² y es un territorio de Yemen , el país más austral de la península arábiga .



África: SOMALIA (Shaded Relief) 2002 (206K) and pdf format/ Base 802851AL(C00298)1-02

Las tierras bajas de la región geográfica del Cuerno de África son generalmente suelos áridos, a pesar de su proximidad al ecuador terrestre. Esto se debe a los vientos de la zona tropical del monzón que dan dinamismo a la temporada de lluvias para el Sahel y el Sudán soplando desde el oeste. En consecuencia, pierden su humedad al llegar a Yibuti y Somalia, con el resultado de que la mayoría de los territorios del Cuerno de África reciben pocas precipitaciones durante la estación monzónica. Por el lado de barlovento en el oeste y centro de Etiopía y el extremo sur de Eritrea, las lluvias monzónicas son abundantes. Sin salida al mar desde la bifurcación de Eritrea, la característica fundamental del territorio es el alto macizo Etíope que forma una meseta central con alturas que oscilan entre los 1.800 y los 3.000 metros sobre el nivel del mar, lluvioso en general y de tierras fértiles a media altura donde se cultiva café, y otros productos típicos de áreas de clima mediterráneo o subtropical. La meseta declina hacia Sudán y Somalia. La meseta que linda con Somalia es de lluvia irregular y domina el pastoreo

La fosa central, parte del Gran Valle del Rift, es una de las áreas más áridas del planeta Tierra y apenas recibe lluvias a lo largo del año. En las montañas de Etiopía, muchas áreas reciben más de 2.000 mm por año, y hasta Asmara recibe un promedio de 570 mm. Esta lluvia es la única fuente de agua en muchas zonas fuera de Etiopía, la más famosa de Egipto, que - en términos de lluvia - es la nación más seca de la Tierra. En el invierno, hacia el noreste los vientos alisios no proporcionan humedad, excepto en las zonas montañosas del norte de Somalia, donde las lluvias a finales de otoño pueden producir los totales anuales de hasta 500 mm. En la costa oriental, una fuerte corriente ascendente y el hecho de que los vientos soplan paralelos a la costa, significa que las precipitaciones anuales pueden ser tan bajas como de 50 mm. Las temperaturas en la costa del Mar Rojo según los operadores turísticos son algunos de los mejores lugares del mundo, por lo general alrededor de 41 ° C en julio y 32 ° C en enero, aunque las temperaturas de la costa oriental son algo más frías debido a la surgencia de la corriente marina. A medida que aumenta la elevación, las temperaturas disminuyen de modo que en Asmara, las temperaturas máximas son alrededor de 20 ° C, aunque las heladas son frecuentes en las noches sin nubes. En las cumbres más altas de las montañas de Simien, sin embargo, las temperaturas raramente alcanzan los 14 ° C y pueden ser tan bajas como -10 ° C en las noches sin nubes.

2. HISTORIA DE SOMALIA

Antiguas estructuras piramidales, tumbas, ciudades en ruinas y muros de piedra, como el Muro de Wargaade en Somalia son la evidencia de una antigua y sofisticada civilización que alguna vez floreció en la península de los Somalíes. Los resultados de las excavaciones arqueológicas y la investigación en el país Somalí indican que en este antiguo territorio la civilización habría tenido un antiguo sistema de escritura que permanece sin descifrar y sus moradores habrían disfrutado de una relación de comercio lucrativo con el Antiguo Egipto y la Grecia micénica, al menos desde el segundo milenio antes de Cristo, teniendo en cuenta que este segundo milenio antes de Cristo comenzó el 1 de enero del 2000 a. C. y terminó el 31 de diciembre de 1001 a. C., percepción que apoya la opinión de que Somalia parece corresponder al antiguo Reino de Punt. Este reino de Punt "negoció no sólo en su propio producto del incienso, del ébano y de los ganados de cuernos corto, pero también en mercancías de otras regiones vecinas, incluyendo el oro, el marfil y las pieles animales." Según las revelaciones del templo en *Deir El-Bahari*, la tierra de Punt fue gobernada en aquel momento por el rey Parahu y la reina Ati. **Punt o el reino de Punt** era el nombre que los antiguos egipcios dieron a la región de África oriental cuya ubicación aún no se había identificado. Según varias hipótesis, se puede identificar con lo que hoy es Somalia, en parte de Etiopía, al sur de Nubia, o incluso a Omán?. En algunas obras en el idioma Inglés el nombre de esta tierra aparece traducido como "punto" en lugar de "Punt", pero esta traducción es incorrecta, ya que el punto se refiere al Euxino en el Mar Negro, un lugar que no ha sido visitado por los egipcios. En etierra de Punt los egipcios obtuvieron diversos productos como el marfil, el oro, la mirra, el ébano, las plumas, animales exóticos y perfumes.

En dos fuentes consultados en las referencias bibliográfica de alude al Antiguo Egipto, en el que Heródoto menciona la tierra de los macrobianos o longevos. En la sistematización de las así llamadas rutas terrestres y marítimas de la seda de China hacia Europa, se representa a probable marinos y comerciantes de Somalia vinculados a este tipo de comercio.



Reconstrucción de la ecúmene (tierra habitada) antiguo mapa de *Herodotus*, c. 450 antes de Cristo. Macrobianos o longevos se denomina a los habitantes del área geográfica que hoy correspondería al Cuerno de África. *The Geography of Herodotus: Illustrated from Modern Researches and Discoveries* by James Talboys Wheeler, BiblioBazaar, 694 pages LLC (9 de marzo de 2010) pg 528.



La Ruta de la Seda se extiende desde el sur de Europa a través de Arabia , Somalia, Egipto , Persia , India y Java hasta que llega a China. Es probable que los marinos y comerciantes somalíes hayan navegado las secciones del océano Índico hacia el oriente asiático con antelación a los viajes de chinos y de los portugueses o lusitanos.

Antiguos habitantes somalíes han domesticado el camello en algún lugar del área conocida como Somalia, entre el tercer milenio y el segundo milenio antes de Cristo, desde donde se extendió al Antiguo Egipto y el Norte de África . En la época clásica, las ciudades-estado de Mosylon, Opone, Malao, Serapión, Mundus, y en Tabae Somalia se ha desarrollado una lucrativa red comercial que conecta con los mercaderes de Fenicia , el Egipto de los Ptolomeos, Grecia, Persia, Partia, Sheba, Nabatea y el Imperio Romano.

Los somalíes usaron la antigua nave marítima local conocida como el "*Beden*" para transportar su carga. Después de la conquista romana del imperio nabateo y la presencia naval romana en Adén para frenar la piratería, los comerciantes árabes han prohibido a los comerciantes indios el comercio en las ciudades de puerto libre de la Península Arábiga debido a la presencia romana cercana. Sin embargo, continuaron con el comercio de las ciudades portuarias de la península de Somalia, que estaba libre de cualquier amenaza romana o de espías. La razón para prohibir los buques de la India de entrar en las ricas ciudades-puerto de Arabia era la de proteger y ocultar las prácticas comerciales abusivas de los comerciantes somalíes y árabes en el muy lucrativo antiguo comercio en el Mar Rojo - Mar Mediterráneo.

Los comerciantes de la India durante siglos trajeron grandes cantidades de canela de Ceilán y el Lejano Oriente a Somalia y Arabia. Esto se dice por haber sido uno de los secretos más notables de las ciudades portuarias del Mar Rojo de Arabia y el Cuerno de África en su comercio con los romanos y los griegos del mundo clásico. Los romanos y los griegos creían que el origen de la canela era la península de Somalia, pero en realidad, el producto tan valorado fue llevado a Somalia utilizando los buques de la India. A través de los comerciantes somalíes y árabes, indios / chinos el "cinamomo" también se exportó a precios mucho más altos al norte de África, el Cercano Oriente y Europa, que hizo del comercio de la canela una fábrica de ingresos muy rentable, especialmente para los comerciantes somalíes a través de estos gran cantidad fue enviada hacia el antiguo mar y rutas terrestres. El cinamomo o canela es un árbol exótico y ornamental de la familia de las eleagnáceas, con hojas alternas, flores en racimos de color violeta con olor agradable y cápsulas del tamaño de garbanzos, que sirven para cuentas de rosario. De su fruto, parecido a una cereza, se extrae un aceite empleado en la industria y en medicina.

Mogadiscio fue fundada en el siglo X por los árabes. En 1330 Ibn Battuta –viajero Árabe- visitó la ciudad, incluyendo la exploración marítima hasta la isla de Madagascar. Zheng He / Cheng Ho (1371 - 1433) fue un militar, marino y explorador chino, especialmente conocido por sus expediciones navales, realizadas entre 1405 y 1433.

3. LAS INSTITUCIONES POLÍTICAS SOMALÍES EN EL SIGLO XX

El Estado Derviche (somalí: *Daraawiish*, árabe: شويواردلا قلدود) fue una de las primeras materializaciones del siglo XX somalí como estado musulmán sunita que fue creado por Muhammad Abdullah Hassan, un líder religioso que reunió los soldados somalíes desde el otro lado del Cuerno de África y los unió en un fiel ejército conocido como los *derviches*. Este ejército "*Derviche de Asan*" permitió forjar un estado poderoso a través de la conquista de las tierras reclamadas por los sultanes somalíes, etíopes y las potencias europeas. El Estado Derviche ha adquirido renombre en el mundo islámico y occidental debido a su resistencia contra los imperios europeos de Gran Bretaña e Italia. (*Derviche* es miembro de un grupo místico musulmán surgido en el siglo XII) Las fuerzas castrenses Derviche con éxito rechazan al Imperio Británico en cuatro expediciones militares, y los obliga a retirarse a la región costera. Como resultado de su fama en el Medio Oriente y Europa, el Estado derviche fue reconocido como aliado por el Imperio Otomano y el Imperio alemán. También tuvo éxito en sobrevivir a la lucha por África, y se mantuvo a lo largo de la Primera Guerra Mundial el único poder musulmán independiente en el continente. Después de un cuarto de siglo de la celebración de los británicos en la bahía, los derviches fueron finalmente derrotados en 1920, cuando Gran Bretaña y su fuerza castrense por primera vez en África utilizan aviones para bombardear la capital Derviche, Taleex.

El territorio fue ocupado por varios sultanatos árabes a lo largo de la costa nordeste o nororiental de África. Tiempo después británicos, franceses e italianos establecieron sedes para emplazamientos de colonias, a veces designados territorios protegidos o protectorados, en esta región durante el siglo XIX. Los Italianos colonizaron el área mayor y más fértil de este territorio, creando la Somalia italiana, que existió oficialmente como colonia italiana desde 1880 hasta 1947.



Mapa de África Oriental Italiana, Somalilandia Británica, Somalilandia Francesa

En el verano de 1941, el territorio fue ocupado por tropas británicas, que administraron la Somalia Italiana hasta noviembre de 1949.

4. LA GRAN SOMALIA

La "Gran Somalia" que unía a todos los somalíes en un único territorio fue controlada por los italianos en 1940. Los Italianos colonizaron el área mayor y más fértil de este territorio, creando la Somalia italiana, que existió oficialmente como colonia italiana desde 1880 hasta 1947. En el verano de 1941, el territorio fue ocupado por tropas británicas, que administraron la Somalia Italiana hasta noviembre de 1949, cuando esta pasó a ser un territorio del Consejo de Administración Fiduciaria de las Naciones Unidas bajo administración de Italia. Somalia surgió sucesivamente de la unión de los territorios británicos e italianos en el año 1960.

5. EL RÉGIMEN SIAD BARRE

La Liga de Juventud Somalí se mantuvo en el poder en la década de los años 1960s, con el presidente Abdi Rashid Shermake. Shermake fue asesinado en 1969, y un golpe militar estableció como presidente a Mohamed Siad Barre. Durante esta época, Somalia mantuvo relaciones con la Unión Soviética (URSS), pero cuando aquella apoyó a Etiopía, rival de Somalia, ésta buscó unirse con la OTAN. Esto provocó un desequilibrio en el plano económico del país. Por la pésima situación económica, surgió una oposición armada en el norte del país en 1987. En el año 1990, este grupo adquirió el control de la mayor parte del país.

Aquel grupo se dividió en 1991 por enfrentamientos entre clanes tradicionales: el Movimiento Patriótico Somalí (MPS) en el sur, y el Movimiento Nacional Somalí (MNS) en el norte. Por otro lado, el grupo "Congreso Unido Somalí" (CUS) tomó la capital del país, provocando la salida del presidente Barre. Mohamed Ibrahim Egal, estableció un gobierno en el norte, llamado Somalilandia, el cual no fue reconocido por el resto de los países. El mismo año se separa también Jubaland posteriormente desaparecida. En 1998 se autoproclamó otro estado en Puntland. Desde entonces el

país ha carecido de un gobierno central, siendo característico el dominio de ciertos grupos feudales en algunos territorios. En 1992 Estados Unidos de América envió tropas para asistir con la repartición de alimentos, para socorrer a una población que pasaba por una hambruna y para proteger en caso de peligro los barcos petroleros y de mercancías con destino a Estados Unidos y con paso obligado por las aguas jurisdiccionales somalíes. Pero el CUS se opuso a esta intervención, y provocó la interrupción de la ayuda extranjera. La ONU intervino para la formación de un gobierno, sin tener éxito. Por otro lado Somalilandia presenta una mayor estabilidad, pero sigue sin ser reconocida por los demás países.

6. LA ANARQUÍA EN SOMALIA

Somalia, desde 1991 a 2011, se cita como un ejemplo del mundo real de una sociedad sin estado y sin el sistema legal. Desde la caída de *Siad Barre* del gobierno en enero de 1991, no ha habido un gobierno nacional permanente en Somalia hasta el actual Gobierno Federal de Transición. Las demás áreas, incluyendo la capital Mogadiscio, se dividieron en pequeños territorios gobernados por la competencia de los señores de la guerra. En muchas áreas no fueron (y siguen siendo) las regulaciones formales o no los requisitos de licencias para empresas y particulares.

Somalia es reclamado como territorio soberano del Gobierno Federal de Transición, reconocido internacionalmente como el Gobierno de Somalia. Antes de diciembre de 2006, el Gobierno Federal de Transición controlaba sólo la ciudad de Baidoa, la tercera ciudad más grande. La intervención de Etiopía provocó, que el gobierno somalí después de la subida de la Unión de Tribunales Islámicos, las atrajese tal intervención de fuerzas etíopes, la que culminó en la última derrota en la Batalla de Baidoa, facilitando al Gobierno Federal de Transición ampliar su control bajo la protección de los etíopes. El Gobierno Federal de Transición no ha sido capaz de recoger eficazmente los impuestos, no tiene las finanzas notables o base de poder real, y ha tenido dificultades para ejercer el control sobre Mogadiscio, movimiento que se intentó a finales de diciembre de 2006. Sin embargo, el Gobierno Federal de Transición ha sido capaz de tomar la mayor parte de Somalia, y está luchando por consolidar su control y establecer la ley y el orden.

De acuerdo a esta situación se puede ver que el autor Benjamín Powell argumenta que la condición apátrida ha dado lugar a más orden y menos caos que había en el estado anterior, y el economista Alex Tabarrok ha afirmado que Somalia en su período de apátridas siempre es una "prueba única de la teoría de la anarquía", en algunos aspectos, cerca de la adoptada por los anarco-capitalistas David D. Friedman y Murray Rothbard, aunque esto es discutido por diversos anarquistas, tanto de las variedades capitalista y anti-capitalista, que sostienen que no es la anarquía, sino que simplemente el caos, tal vez como resultado de la distribución desigual del poder y de las intromisiones de los vecinos y de las naciones desarrolladas como los Estados Unidos de América. En nuestra opinión conviene consultar el punto de vista del organismo internacional de Naciones Unidas y sus instituciones, como ACNUR, la agencia para los refugiados y para los en condición de "Apátrida".

Un apátrida es aquella persona que no es reconocida por ningún país o estado como ciudadano. En efecto, muchos millones de personas en el mundo están atrapadas en este limbo legal, disfrutando solamente de un acceso mínimo a la protección legal o internacional o a derechos básicos tales como salud y educación. Las Convenciones Internacionales sobre apátridas se

establecieron en 1954 (Convención sobre el Estatuto de los Apátridas) y 1961 (Convención para reducir los casos de Apátrida). En 1974 la Asamblea General de las Naciones Unidas le solicitó al ACNUR que brindara asistencia legal limitada y en 1996 le ordenó ampliar su misión a través de la promoción de la reducción de los casos de apátrida a nivel mundial. La condición de apátrida es un problema masivo que afecta a un promedio de 12 millones de personas en todo el mundo y tiene un impacto terrible en las vidas de las personas. La posesión de la nacionalidad es esencial para la participación plena en la sociedad y un requisito previo para el disfrute de muchos derechos fundamentales. La experiencia somalí desde el colapso del Estado (somalí), y especialmente el fracaso de la intervención internacional, ha ofrecido un claro desafío a los elementos convencionales de la economía , política y orden social y la teoría de las premisas bajo las cuales la diplomacia occidental y las agencias de desarrollo operan y, en particular, en las palabras del antropólogo Peter D. Little, "suposiciones sobre el papel de los Estados en el mantenimiento del orden y los servicios".



Con todo esto cabe preguntarse ¿Basta que un lugar este dibujado en un mapa geográfico para que los que habitan o moran en esa entidad geográfica la conviertan en parte del orden político mundial? ¿Es suficiente disponer de una carta geográfica, con un nombre o topónimo conocido para responder a la protección que los habitantes miembros del Estado reclaman de éste?

6.1. HAMBRE Y CONFLICTOS EN ÁFRICA

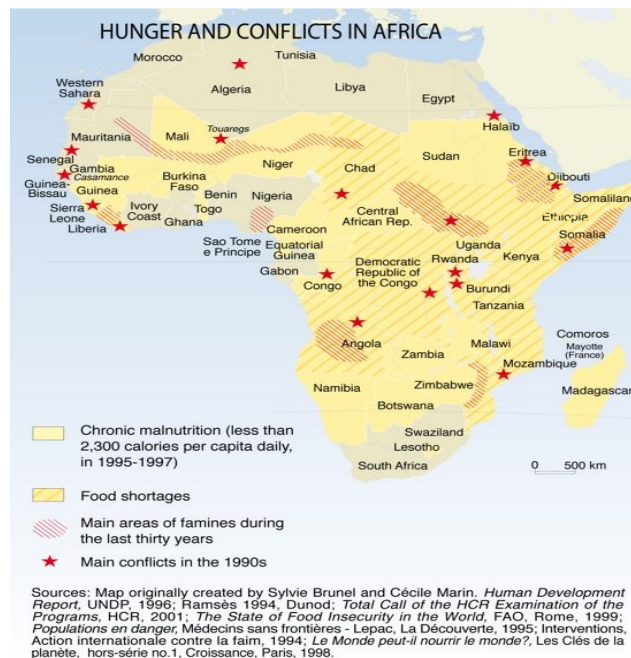
La entidad político geográfica conocida como Somalia / Somalía se localiza en el mapa de hambre y conflictos africanos (1998). La carta geográfica que representa el área denominada Cuerno de África, suele incluir en posición central a las áreas territoriales de Somalia, rodeada por Yibuti (Djibouti), Etiopía (Ethiopia) y Kenia (Kenya), en cuyas áreas de esfera terráquea es posible correlacionar precipitación / lluvias (*rainfall*), hambre actual (*Current famine*), hambre predicha (*Predicted famine*), y objetivo de las ayudas (*Aid targets*) e intentar calcular la sequía y el hambre en el África oriental o Cuerno de África. En informes de FEWSNET (*Famine Early Warning Systems Network*) y UN OCHA (*United Nations Office for the Coordination of Humanitarian Affairs*) denominados "Seguridad Alimentaria y Vulnerabilidad en Regiones de África meridional y oriental" de los desastres naturales, junto con la falta de insumos agrícolas han expuesto a los pobres de la región a frecuentes periodos de inseguridad alimentaria. Los fracasos en las cosechas regionales son en gran parte consecuencia de las lluvias excesivas y las inundaciones que llevaron a la pérdida

de cultivos y la interrupción de los medios de subsistencia, la región también experimenta graves sequías en algunas zonas que redujo aún más las cosechas. La población afectado por el VIH y el SIDA, las personas desplazadas internamente y la falta de infraestructura suficiente para proporcionar mecanismos de supervivencia es causa grave de inseguridad alimentaria y de vulnerabilidad.

El pasado 12 de agosto de 2011, el periodista Ramón Lobo (ELPAÍS.com) afirmaba al inicio de su artículo "Los 15 días de fama de Somalia" que dicho país "tiene 15 días para frenar la hambruna. Es mucho más de los 15 minutos de Andy Warhol. El pintor pop hablaba de fama; aquí, se trata de supervivencia, de los casi 30.000 niños muertos en tres meses. La ayuda aterriza en el aeropuerto de Mogadiscio por primera vez en cinco años y empieza a llegar despaciosamente a los campos de desplazados, a los centros médicos y a los de distribución de alimentos. Las prisas del hambre nunca coinciden con las lentitudes de la burocracia". Agregando que "la retirada de la milicia *Al Shabaab* de Mogadiscio ha permitido a las tropas de lo que llamamos Gobierno Federal de Transición de Somalia ocupar la capital y, convertirla en cabeza de puente para la ayuda exterior. Las tropas del Gobierno no son un Ejército sino la suma de las milicias clánicas de los antiguos señores de la guerra derrotadas por *Al Shabaab*. En Somalia no hay Estado, solo hay hambre y pobreza. Y piratas, lo que más interesa a Occidente".

El periodista venezolano-español da una mirada retrospectiva corta, señalando que "La retirada de la milicia islámica, a la que la CIA vincula con Al Qaeda, resulta extraña. No había presión militar alguna, más allá de amenazas poco concretas. En diciembre de 2006, las tropas de la Unión de Cortes Islámicas -de cuyo sector radical nace *Al Shabaab*- se retiraron también; entonces tenían un motivo: las tropas etíopes se dirigían a la capital armada y apoyadas por EEUU." De donde resulta que "La hambruna que se ha desatado en el Cuerno de África, y que afecta a Etiopía, Kenia, Yibuti y a varias provincias del sur de Somalia, ha vuelto a situar este país en el mapa. Ante la ausencia de noticias (hasta los disturbios londinenses), África cotizó alto en el interés de los medios de comunicación. Esa fue la única presión: remitir ayuda humanitaria urgente, para que *Al Shabaab* permitiera su entrada en el sur". Termina la exposición, diciendo "Los somalíes que trataban de escapar de la muerte solo tenían una puerta de salida: la frontera hacia Kenia, los campamentos de Dadaab, los mayores del mundo. Empezaron a llegar noticias de que las milicias islámicas impedían el paso de los civiles y que consideraban la ayuda un caballo de Troya estadounidense, algo sucio que procede del infiel."

Hambre y conflictos en África



Desnutrición crónica (menos de 2.300 calorías per capita diaria, en 1995-1997)

Escasear / escasez del alimento

Áreas principales de hambre / hambrunas durante los pasados treinta años

Principales conflictos en los años 1990s

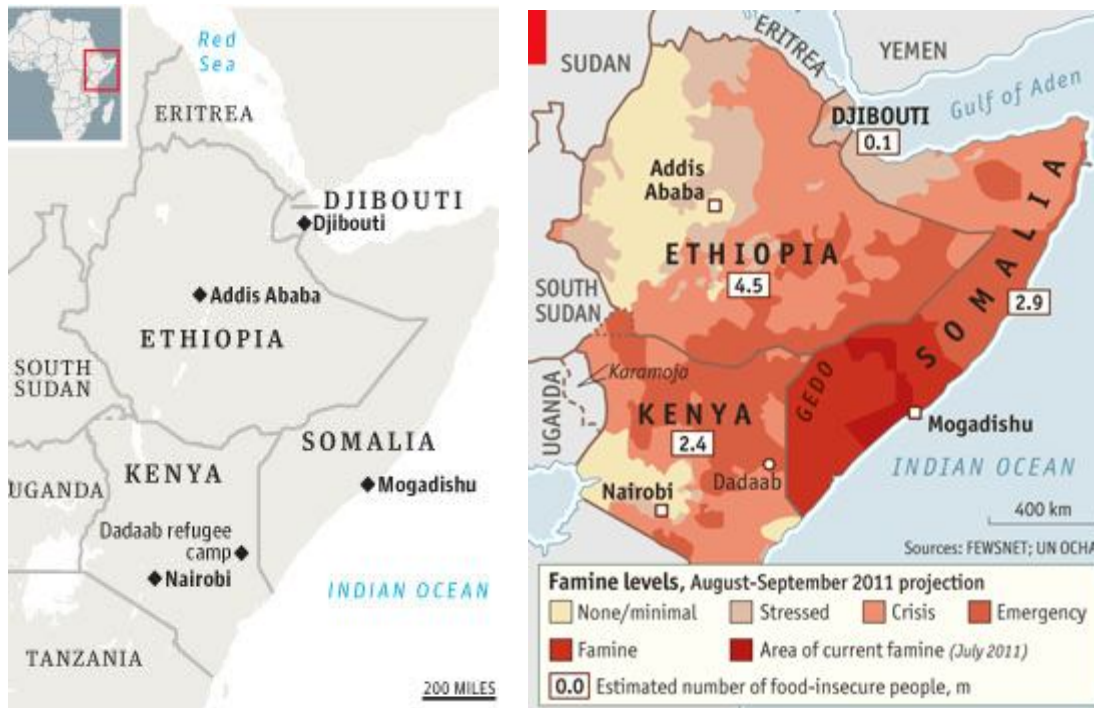
6.2. EL PAÍS DE LAS HAMBRUNAS

La hambruna es una situación que se da cuando un país o zona geográfica no posee suficientes alimentos y recursos para proveer alimentos a la población, elevando la tasa de mortalidad debido al hambre y a la desnutrición. La mayoría de las muertes por hambre se deben a la desnutrición permanente. Las familias sencillamente no tienen suficientes alimentos (o tal vez no cuentan con recursos para adquirirlos debido a su carestía). Esto, a su vez, se debe a la extrema pobreza. La *Organización de las Naciones Unidas para la Agricultura y la Alimentación (FAO)* estima que unos 920 millones de personas en el mundo sufren de hambre y desnutrición (2011), significando un 13,2% de la población mundial. Para acercar al lector al caso de estudio de Somalia, recogemos la expresión de un observador directo, el cual anota: "He visto con mis propios ojos el profundo sufrimiento del pueblo somalí, que busca seguridad y alimentos. Niños refugiados que mueren y sus madres, que se han convertido en esqueletos andantes, y están ante la disyuntiva de qué hijo salvar", indicó Antonio Guterres, alto comisionado de la ONU para los Refugiados.

La prensa internacional, tanto en los medios chilenos como en los europeos y estadounidenses, desde varios meses del año 2011, con sus titulares: "*Diez millones de africanos, al filo de la hambruna*", y "*La sequía, la subida del precio de los alimentos y las guerras azotan al cuerno de África*" abren el camino a la comprensión para asumir las expresiones de los expertos de

los organismos internacionales y de los analistas científicos que abordan permanentemente este tipo de agudos problemas. Unos diez millones de personas afrontan "un riesgo inmediato" de inanición en el cuerno de África por la peor sequía de los últimos 60 años", advirtió el relator especial de la ONU para el Derecho a la Alimentación, Olivier de Schutter. "Esta crisis parece una catástrofe natural, pero en parte ha sido fabricada", declaró De Schutter, que indicó que la situación afecta al norte de Kenia, Etiopía, Somalia, Eritrea, Yibuti y Sudán del Sur. El relator afirmó que el cambio climático es parcialmente responsable de la situación, y aseguró que sequías como estas se sucederán con más frecuencia en el futuro. A esto se suman los estragos que causó el fenómeno meteorológico de la Niña y la subida mundial del precio de los alimentos. Y, como si fuera poco, están los conflictos bélicos que sufren en particular Somalia y Sudán y que han causado el desplazamiento de miles de personas dentro del territorio y hacia otros países. En Somalia, el país más afectado, uno de cada tres habitantes necesita ayuda alimentaria de emergencia, dijo la vocería de la organización de la Unión Africana.

El Mapa el Cuerno de África (*Horn of Africa*) del periódico *The Guardian* del Jul 30th 2011 en un esbozo muestra la disposición de las entidades geográfico-políticas que conforman la región denominada como Cuerno de África, esto es, Somalia, Kenia, Etiopía y Yibuti; algunos de los analistas suelen incluir Eritrea y otros autores difieren y discuten de este último; las fuentes usadas aquí, observando el tema climatológico y el hecho del hambre, nos impulsan a incluir tanto Kenia como Eritrea, en tanto los hechos o fenómenos que convocan la concentración en Somalia y sus habitantes para su comprensibilidad geográfica areal y espacial exigen el análisis del escenario en que se localizan los somalíes como habitantes y su tierra. Ambos elementos no existen fuera de la sociedad del África Oriental ni de las propiedades de la naturaleza terrestre y atmosférica del Cuerno de África. El esbozo aquí utilizado proviene de una fuente periodística; ello explica conservar en el esquicio el dibujo del mar y tierra, adicionando topónimos como nombre de mares o secciones de mares, nombres de países y nombres de ciudades o de algún lugar habitado de interés particular con la noticia que interesa mostrar. En un rincón el dibujante incluye el valor de la escala utilizada en millas.



Mapa el Cuerno de África

Mapa de Niveles de Hambre Cuerno de África

Photo: *The Guardian* Jul 30th 2011

The Economist Jul 30th 2011 (impreso Noviembre)

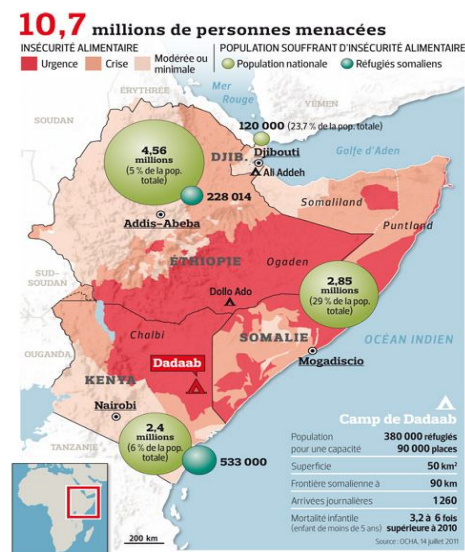
www.guardian.co.uk/ www.economist.com/

El mapa de niveles de Hambre, supera en información el esbozo del mapa *The Guardian*, aunque aumenta la información acerca de unidades geográficas de tipo político. Para Somalia, Djibouti, Etiopía y Kenya (ver en inglés), con colores incluye seis niveles de hambre proyectados para agosto-septiembre de 2011. Al unísono en recuadros de color blanco se incluyen, en millones, los números estimados de personas de alimentación insegura. Bajo el valor de la escala en kilómetros del mapa, el dibujante anota la "fuente" FEWSNET; UN OCHA, que en apartado 6.1 se anotan en inglés y castellano.

La declaración oficial de hambruna que hizo Naciones Unidas en la segunda parte del año 2011 no se limita a una distinción semántica o técnica. Desde nuestra indagación es más bien el fracaso de la humanidad de lograr una gobernanza global en la era de las comunicaciones, en un momento en que todas las barreras físicas y del espacio planetario parecían poder ser abatidas y pasados más de setenta años después que se proclamase que hay unos derechos humanos que son universales. El factor desencadenante ha sido esta vez una sequía – según los datos la mayor de los últimos 60 años – con la consecuente pérdida de cosechas y ganado y la subida brutal del precio de los alimentos básicos en la vida doméstica de los seres humanos. Claro que Somalia ha venido viviendo en una situación de continua inseguridad alimenticia, violencia y fragilidad durante los últimos 20 o 21 años. Ahora es el área principal del mayor nivel de hambre en la región del Cuerno de África.

6.3. VIAJE A LA CAPITAL DEL CAOS

El resumen del largo artículo de Jon Sistiaga (2011) dice mucho y poco de todo el contenido advertido por el periodista español: "Al aterrizar en Mogadiscio, el visitante debe rellenar un formulario. Nombre, nacionalidad, motivo de la visita y... ¿tipo de arma que lleva! Marca, calibre y número de serie. Si no traes ninguna, te miran con cara de extrañeza. Así se entra en Somalia. Un país que lleva 20 años hundido en la anarquía. Ahora sufre la peor crisis humanitaria en lo que llevamos de siglo. Hambrunas. Sequía. Balas. Casi dos millones de desplazados, dentro y fuera del país. Entramos en el territorio de los señores de la guerra en el Cuerno de África". La primera contradicción entre la realidad geográfico-política del espacio rutinario del planeta Tierra nos la comunica Joan Sistiaga, con la simpleza de sus afirmaciones: "Mogadiscio no es ni amable ni hospitalaria, sino más bien todo lo contrario. Si Somalia es el paradigma de la anarquía, Mogadiscio es la capital del caos, porque aquí la vida no vale nada, y se mata por muy poco. Y porque aquí, mientras mueren de hambre, otros no paran de comprar balas".



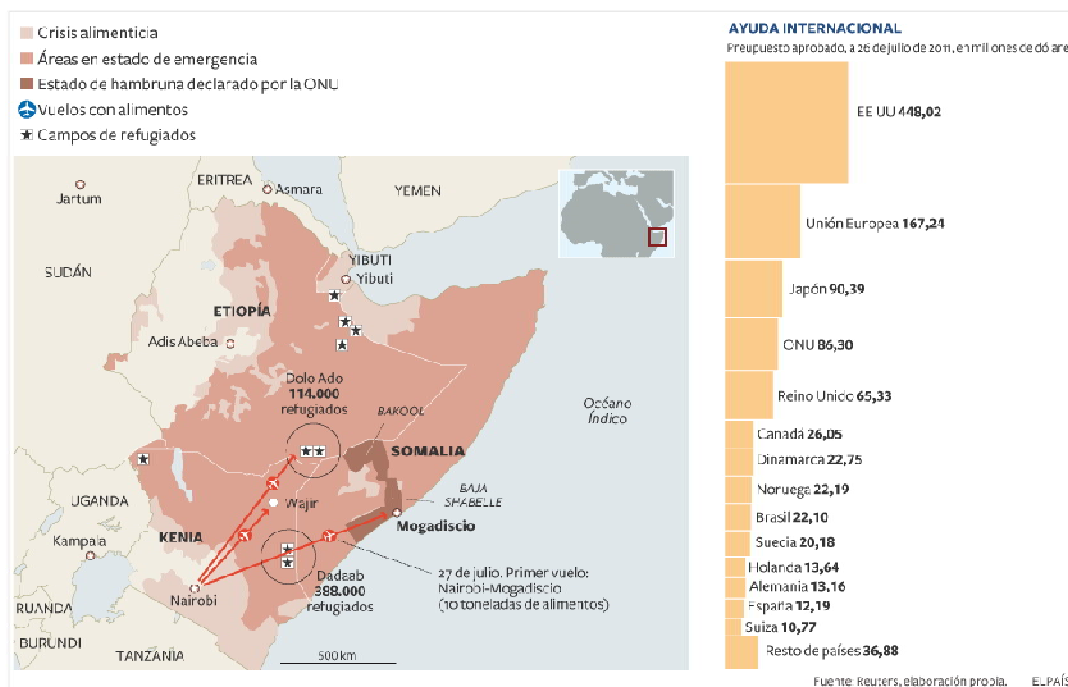
La famine s'étend en Somalie (El hambre se extiende en Somalia)

Crédits photo : TONY KARUMBA/AFP [http:// :Lefigaro.fr/international/2011/08/02](http://Lefigaro.fr/international/2011/08/02)

La comunidad internacional se ha gastado en Somalia casi 40.000 millones de euros en los últimos 20 años. Anota el periodista Sistiaga, "en ese tiempo ha habido 14 procesos de paz fallidos y 15 Ejecutivos interinos. Ahora, un nuevo Gobierno de transición apoyado por las Naciones Unidas y construido según un inestable acuerdo entre clanes, subclanes y sub-subclanes, intenta enderezar el país. O al menos Mogadiscio, que es el único territorio que controla realmente dicho Gobierno". La primera cosa acertada por el periodista que comentamos es afirmar que el caso que estudiamos es exactamente un "Estado colapsado": "Somalia tiene todos los epítetos que definen a un Estado fallido: es refugio de piratas, paraíso de *yihadistas*, paradigma de la corrupción, negocio para los traficantes de armas, ejemplo de desgobierno, modelo de guerra eterna... Si le sumamos la sequía y el hambre, Somalia es más bien un Estado colapsado".

Un segundo acierto del periodista que nos sirve de origen de observación y recopilación de información alude a “los Señores de la guerra”, que la fuente resumen así “el 25% de la ayuda humanitaria cae en manos de los señores de la guerra, que después trafican con ella”. Importa ahora mencionar que el periodista cita un proverbio somalí: “Yo y mi clan contra el mundo. Yo y mi familia contra el clan. Yo y mi hermano contra mi familia. Yo contra mi hermano...”. Lo que le facilita al periodista Jon Sistiaga afirmar que “este bucle violento ha funcionado aquí durante siglos. Antes con lanzas, ahora con Kaláshnikov”. Concluyendo el hispano que “desde que cayó el dictador Mohamed Siad Barre, en 1991, Somalia ha sido un país solo en los mapas. Se convirtió en el Estado hobbesiano (Hobbes) perfecto devorado por señores de la guerra, milicias incontroladas, mercenarios sin escrúpulos y militantes de Al Qaeda”.

Puente aéreo humanitario, EL PAÍS 27-07-2011



Los dos mapas incorporados en este apartado no sólo intentan aludir a la extensión del área denominada Cuerno de África, también ayudan a comprender que la inseguridad alimentaria de los somalíes se extiende en las otras unidades político-geográficas del África Oriental. Incluyendo ello la difusión espacial y territorial de los desplazamientos de pobladores a partir de un punto central en Mogadiscio.

7. CONSIDERACIONES FINALES

a.- Tras una larga guerra civil (1991-2011), la sociedad política de Somalia se encuentra de hecho o de facto dividida en pequeños estados y facciones independientes, sin un poder político que lo gobierne y administre en su totalidad e integridad.

b.- En general el Cuerno de África (alternativamente, el noreste de África, y algunas veces la Península de Somalia); es una península en el este de África que se adentra cientos de kilómetros en el mar de Arabia y se localiza a lo largo del lado sur del Golfo de Adén. Es la proyección más oriental del continente africano. En particular, Somalia es una zona de gran inestabilidad política, económica y social, con continuas guerras. Se trata de una región que reviste particular interés para las potencias europeas y los Estados Unidos de América (USA) por su localización estratégica, ruta obligada de los navíos petrolíferos y de mercancías.

c.- La polis aristotélica esperada en el caso de estudio ha pasado en el tiempo histórico por nombrar los últimos periodos por Estado derviche, sultanatos árabes, protectorados-colonias británicos, franceses, italianos; la Gran Somalia que sueña convertirse en república independiente en 1960 y la esperada transición, hasta ahora, es simplemente anarquía.

d.- Somalia , desde 1991 a 2011, se cita como un ejemplo del mundo real de una sociedad sin estado y sin el sistema legal.

e.- Anarquía 1991-2011 desde la perspectiva política, es un tiempo histórico reciente de la sociedad somalí influida por el hambre constante, en que la sequía o lapsos notorios de precipitaciones afectan la producción de alimentos y ganados, los que concluyen unidos a los conflictos que caracterizan las sociedades nacionales africanas.

f.- Las percepciones de los funcionarios de los organismos internacionales de ayuda a las sociedades (nacionales pobres) y de los periodistas del mundo desarrollado, cómodo y opulento que atisban en las sociedades menos desarrolladas o sin desarrollo alguno.

g.- La sequía, el hambre y la anarquía parecen atentar contra los proyectos nacionales de Desarrollo de los somalíes. Las sociedades vecinas (Etiopía, Kenia) en sus propios afanes de seguridad nacional, movilizan grupos militares más allá de sus propios territorios, en tanto con ello parecen interesarse en recursos de agua, tierras fértiles y frenar los éxodos de somalíes hacia sus propias tierras. Las economías desarrolladas navegan las aguas internacionales del Océano Índico tras la pesca del atún, pero los señores de la guerra somalíes animan la piratería costera, sin que las partes en conflicto se vean utilizando con nitidez la racionalidad jurídica internacional del derecho marítimo convenido a través de Naciones Unidas.

Santiago, Febrero de 2012

Referencias Bibliográficas

- 1.- África: SOMALIA map (Shaded Relief) 2002 (206K) and pdf format/ Base 802851AL(C00298)1-02
- 2.- LEMONDE FR avec AFP, Reuters ((2011): *Le président somalien critique l'intervention du Kenya sur son sol*, Paris, Le Monde.fr /24 / 10 / 2011.
<http://www.lemonde.fr/imprimer/article/2011/10/24/1593240.html>
- 3.-Answers.com. (2012): *¿What Somali mean?*
http://wiki.answers.com/Q/What_is_Somalia_mean#ixzz11RnZOUlc
- 4.-Luis Manuel de Araújo (2001) *Dicionário do Antigo Egipto*, dir. Luis Manuel de Araújo. Lisboa: Editorial Camino, 2001.
5. Rosalie, David (1998) *Handbook to Life in Ancient Egypt*. New York : Facts on File, 1998.
- 6.-Ives Lacoste (1993): Dictionnaire de Géopolitique: Gascon, Alain: *Somalie*, pp.1404-1411 / Gascon, Alain: *Somaliland*, p 1411 / Ives Lacoste: *Éthiopie, Formation territoriale de*, pp.620-622 /Gascon, Alain :*Ogaden, formation naturelle de L'Éthiopie*, p.1146. Paris, Flammarion, 1993.
- 7.- Ramón Lobo (2011):"Los 15 días de la fama de Somalía", El País , Ediciones EL PAÍS, S.L. Miguel Yuste 40 – 28037 – Madrid [España]
- 8.-Robert P. Murphy (2011) : "*Anarchy in Somalia*", Ludwig von Mises Institute (Austrian School: Mises Daily Article)Thursday, June 30, 2011
- 9.- James Talboys (2010): *The Geography of Herodotus: Illustrated from Modern Researches and Discoveries* by James Talboys, Ed. Wheeler Biblio Bazaar, 694 pages LLC (9 de marzo de 2010) pg 528
- 10.- Olivier LONGUÉ (2011): *¿Es posible una hambruna en 2011?* ELPAÍS.com >Edición impresa, Lunes, 23/ 1/ 2012 / www.elpais.com>23/07/ 2011
- 11.-Philippe Rekacewicz, UNEP/GRID-Arendal(2002): *Hunger and conflicts in Africa*; Sources Map originally created by Sylvie Brunel and Cécile Marin. Human Development Report, UNDP, 1996; Ramsès 1994, Dunod; Total Call of the HCR Examination of the Programs, HCR, 2001; The State of Food Insecurity in the World, FAO, Rome, 1999; Populations en danger, Médecins sans frontières - Lepac, La Découverte, 1995; Interventions, Action internationale contre la faim, 1994; Le Monde peut-il nourrir le monde?, Les Clés de la planète, hors-série no.1, Croissance, Paris, 1998
<http://www.environmenttime.net/>
- 12.- Sistiaga, Jon (2011): *Reportaje: Mogadiscio " Viaje a la capital del caos"*, Madrid, EL PAÍS. Com. EL País Semanal/ 06 / 11/ 2011 / <http://www.elpais.com/articulo/portada/Viaje/capital/caos/elpepuso/20111106elpepuso12>
- 13.- Jean-Philippe Rémy (2011): *La Somalie, théâtre des ambitions kényanes*, Le Monde.fr /03/11/11
<http://www.lemonde.fr/imprimer/article/2011/11/03/1598229.html>
- 14.-The Guardian (2011) *Mapa el Cuerno de África* , Photograph: The Guardian Jul 30th 2011
www.guardian.co.uk/
- 15.-*The Economist* (2011) Mapa de Niveles de Hambre Cuerno de África *The Economist* Jul 30th 2011 (impreso Noviembre) , www.economist.com/
- 16.-Wikipedia (2011): Geography of Somalia, Wikipedia, the free encyclopedia, 26 August 2011
en.wikipedia.org/wiki/Geography_of_Somalia,
- 17.-Wikipedia (2011): SOMALIA, Wikipedia, la enciclopedia libre ; 1 Octubre 2011; 22 Diciembre 2011 / es.wikipedia.org/wiki/Somalia
- 18.-Wikipedia (2011)*Somalia*, Wikipedia, The free encyclopedia 2011 es.wikipedia.org/wiki/Somalia

- 19.-Wikipedia (2011): *History of Somalia*, Wikipedia, The free encyclopedia, http://en.Wikipedia.org/wiki/History_of_Somalia
- 20.-Wikipedia (2011): *Economic history of Somalia* - *Wikipedia, the free encyclopedia*, 18 June 2011 en.wikipedia.org/wiki/Economic_history_of_Somalia
- 21.-Wikipedia (2011): *Gobierno Transicional de Somalia* – Wikipedia, la enciclopedia libre, 11 jul 2011 es.wikipedia.org/wiki/Gobierno_Transicional_de_Somalia
- 22.-Wikipedia (2011): *History of Somalia (1991–2006)* - *Wikipedia, the free encyclopedia* 23 /12/2011 [en.wikipedia.org/wiki/History_of_Somalia_\(1991-2006\)](http://en.wikipedia.org/wiki/History_of_Somalia_(1991-2006))
- 23.-U.S. Central Intelligence Agency (2000): *WORLD POLITICAL MAP/ June 2000*, Scale 1:134.000.000, Robinson Projection standard parallels 35° N and 35° S
- 24.-The Economist (2011): *The Horn of Africa: Chronicle of a famine foretold* | The Economist, July 30th 2011/ NAIROBI/ www.economist.com/node/21524864